

Øygarden brann og redning KF

*”- I arbeid for eit branntrygt
lokalsamfunn!”*





Øygarden
kommune



Øygarden kommune

- Areal: ca 300 km²
- Innbyggjarar: ca. 39 000 personar
- Langstrakt kommune med omlag 80 km frå sør til nord
- Heimkommune for store anlegg som t.d. Equinor sitt prosessanlegg for gass på Kollsnes, oljeterminalen på Sture, Coast Centar Base på Ågotnes, Naturgassparken Vest, og det kommande CO₂-lagringsanlegget på Oksneset («Northern Light-prosjektet»). På sikt kjem også ny konteinarhamn for Bergensregionen på Ågotnes
- Ordførar i Øygarden kommune er Tom Georg Indrevik(H)

Øygarden brann og redning KF (ØBR)

- Etablert 2020
- Kommunalt føretak under Øygarden kommune, med eige styre
- Føretaket har om lag 70 heil- og deltidstilsette og tre brannstasjonar (Dalsneset, Skogsskiftet og Ågotnes)
- ØBR er med i det langsiktige brannsam arbeidet Vest brann- og redningsregion, er representert i alle tre fagutvala og leiar det eine utvalet (Utval for nødalarmeringstenesta).



Brannen kl. 13:30









Sotrabrann 2006 – 30000 mål

Brann fjell festning 2010 – 3000 mål

Brann Kausland 2012 – 4000 mål

Brann Fjæreide 2015 – 5000 mål

Brann Fjæreide 2021 – 8000 mål





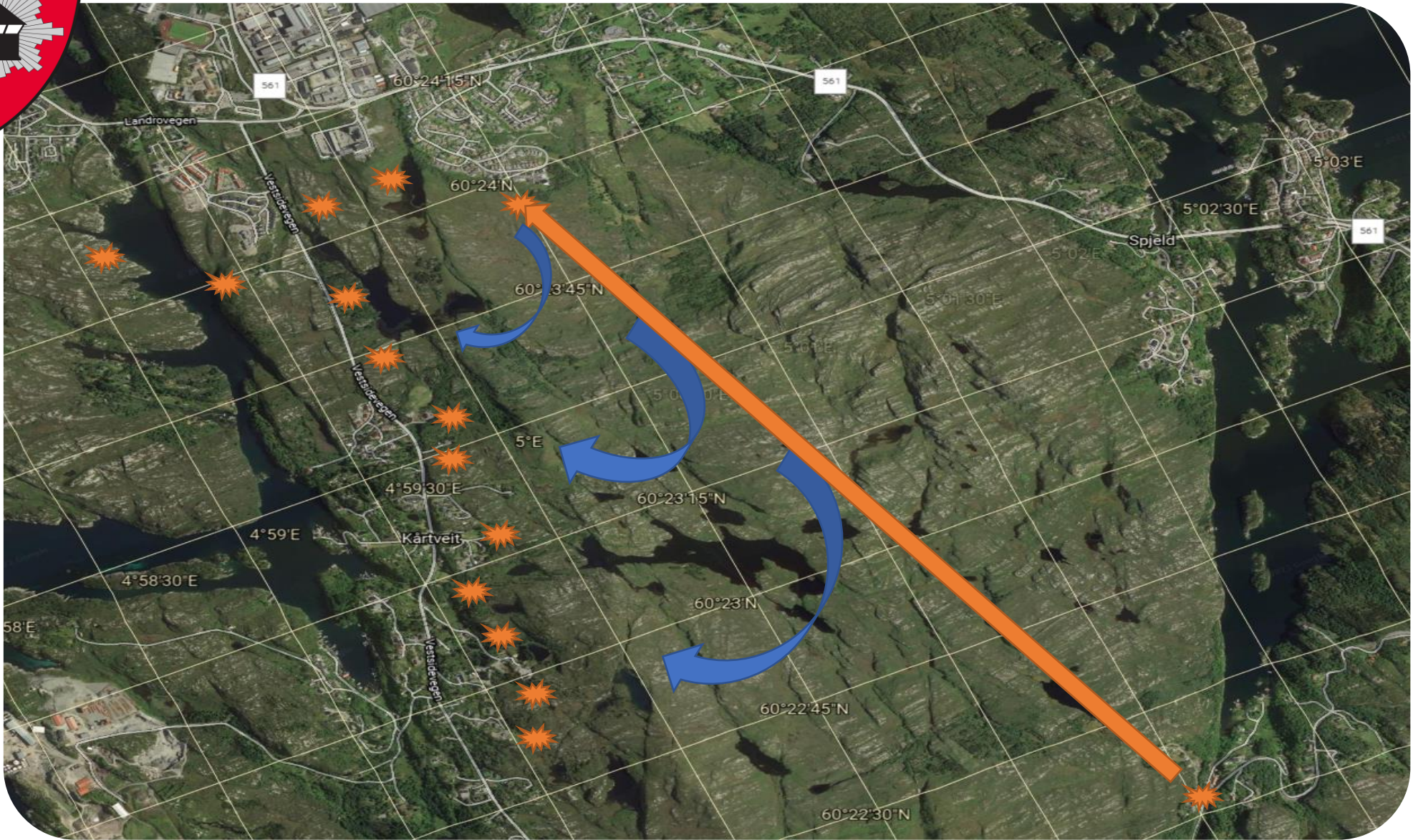
- + 1000 evakuerte (2700 SMS med krav om evakuering sendt ut)
- +/-500 bygg indirekte truet
- 125 bygg direkte truet
- 9 skadde – (3 brannvesen – 3 sivilforsvar – 3 industrivern)
- 1 hus nedbrent – 1 hytte nedbrent – 1 brannbil skadd til ut av drift – 4 brannbiler skadd – 2 politibiler skadd – 1 tvungen helikopterlanding (fugle kræsj
- + 250 personer til helsesjekk (mest røyk)



Kl.19:00 - 03.06.21

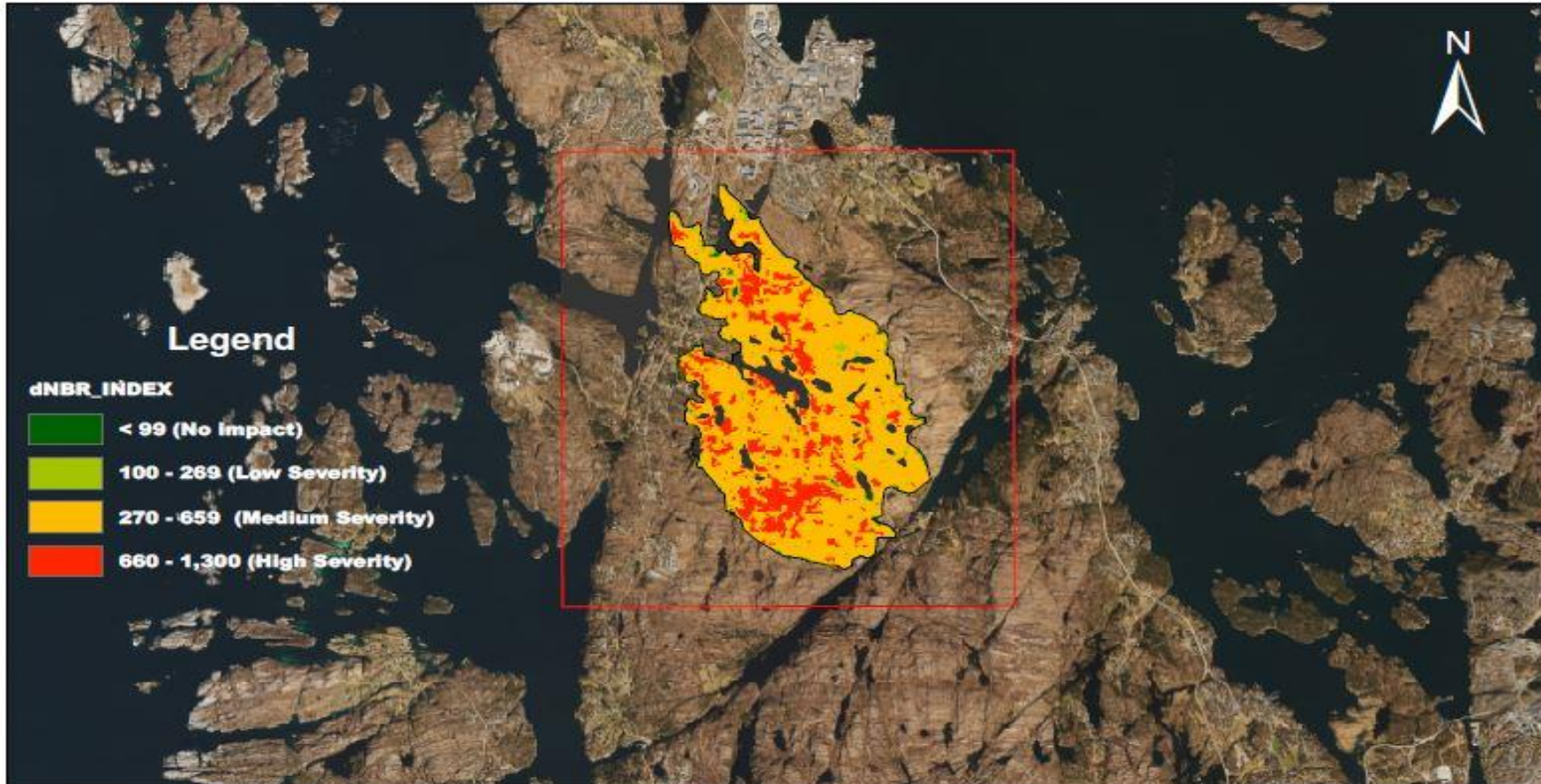
- Brannpersonell : +/- 150 (30 frå sivfor)
- Helse : +80
- Politi : +/- 80
- Kommune : det som var tilgjengeleg på jobb...mange
- 35 brannbiler (25 store biler)
- 8 helikopter
- 1 brannbåt (sjøbrann)








ØYGÅRDEN SKOGBRANN 2021-06-03



 Kilometers
0 0.375 0.75 1.5 2.25 3



Skogbrann Analyseenhets Norge

dNBR Severity index.
Calculations based on Sentinel-2 images.
Pixel accuracy = 20x20 m.
Burnt area ca. 400 ha.







Ågotnes





Ågotnes/Valderhaug





Valderhaug





«hoppet» 275 m





Kårtveit skuletomt







Bilete viser tydeleg brannskille mellom område der det har vore dyrebeite (nærast nettinggjerdet), og kor det ikkje har vore (ovanfor gjerdet). Bilete: Øygarden brann og redning



Vestsidevegen






Tunfjellvegen





Marken sør for Tunfjellvegen





Krokavatnet , sør for vestsidevegen/Eide











Sett mot Fjæreide/krokavatnet





Krokavatnet/Spjeldsfjellet





Fjæreidpollen sett frå vest







Valderhaug og Ågotnes torg









Fjæreidpollen og Vassverket





Del av Fjæreide







Mye av hele «hærligheten»



