

WEBINAR OM REVIDERT NYDYRKINGSFORSKRIFT

25.11.2020

Maja Schartum
Seniorrådgiver

Jostein Tostrup
Seniorrådgiver

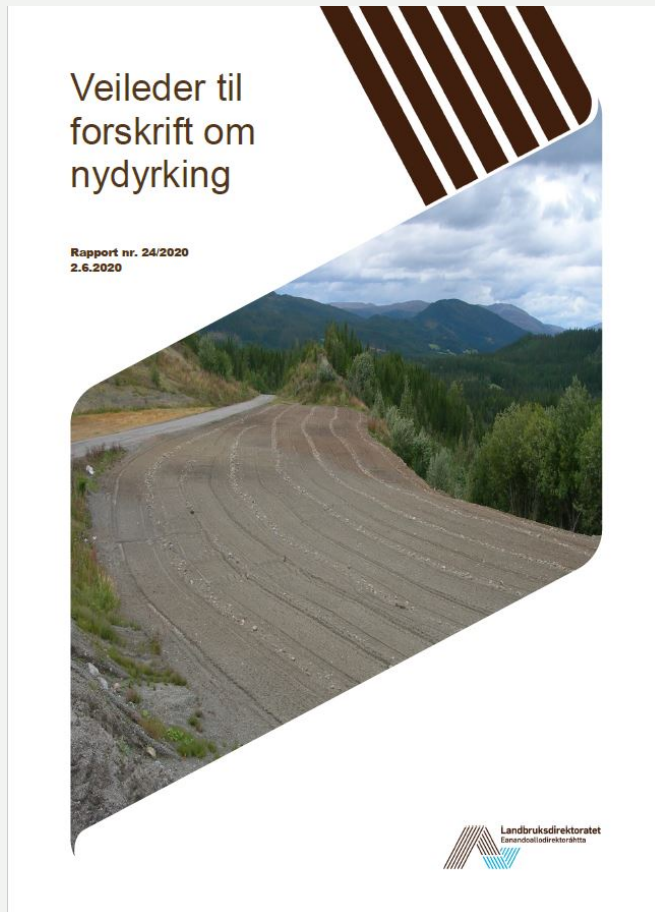


OPPLEGG FOR TIMEN

- Ny veileder
- Endringer i forskriften
 - Terminologi
 - Konsekvensutredning
- Forbud mot nydyrking av myr
 - Bakgrunn
 - Saksbehandling
- Endring i skjemaet
- KOSTRA



NY VEILEDER



- Erstatte rundskriv M-19/97
- Endringer i forskriften
- Forholdet til tilgrensende regelverk
- Oppklaring av spørsmål
- Ny webversjon i løpet av 2021

KU-FORSKRIFTEN

- Presisering av innholdet i KU-forskriften:

Nydyrking av areal over 50 dekar skal vurderes konsekvensutredet før vedtak fattes, jf. forskrift 21. juni 2017 nr. 854 om konsekvensutredninger § 8, jf. vedlegg II nr. 1 bokstav b). Det samme gjelder for nydyrkingstiltak på mindre enn 50 dekar dersom det ikke kan utelukkes at tiltaket kan få vesentlige virkninger for naturmangfold eller for andre viktige miljøhensyn

- Over 50 dekar: må alltid vurdere.
- Under 50 dekar: må vurderes det det ikke kan utelukkes vesentlige virkninger for naturmangfold eller miljø.

FORBUD MOT NYDYR KING AV MYR - PROSESSEN

- Budsjettforliket for 2017: Stortinget ba regjeringen komme tilbake med et forbud mot nydyrking av myr
- Endringer i forskrift kunne ikke vedtas uten hjemmel i lov
- Lovhjemmel vedtatt av Stortinget sommeren 2019

Jordlova § 11 annet ledd:

«For å unngå skade på natur- og kulturlandskap eller for å redusere utslepp av klimagassar kan departementet gi føresegner for nydyrking. I føresegnene kan det fastsetjast forbod mot nydyrking og at nydyrking berre kan skje i samsvar med ein plan godkjend av departementet.»

- Forskrift trådte i kraft 2. juni 2020

DISPENSASJON FRA FORBUDET – NYDYRKINGSFORSKRIFTEN § 5 A

Nydyrking av myr er ikke tillatt.

Med myr menes arealer med myrvegetasjon og minst 30 cm tykt torvlag

Kommunen kan i «særlige tilfeller» gi dispensasjon:

Tre inngangsvilkår:

1. når grunneier mister andre produksjonsarealer på grunn av tap av leiejord eller ved utbygging i offentlig regi som samferdselstiltak eller lignende,
 - Grunneier må dokumentere
2. der grunneiers eneste dyrkingsressurs er myr, eller
3. for å ivareta særskilte produksjoner i myr på fjellgrunn

Ett av disse vilkårene må være oppfylt for å kunne vurdere dispensasjon.

DISPENSASJON FRA FORBUDET – NYDYRKINGSFORSKRIFTEN § 5 A

Tilleggsvilkår ved dyp myr:

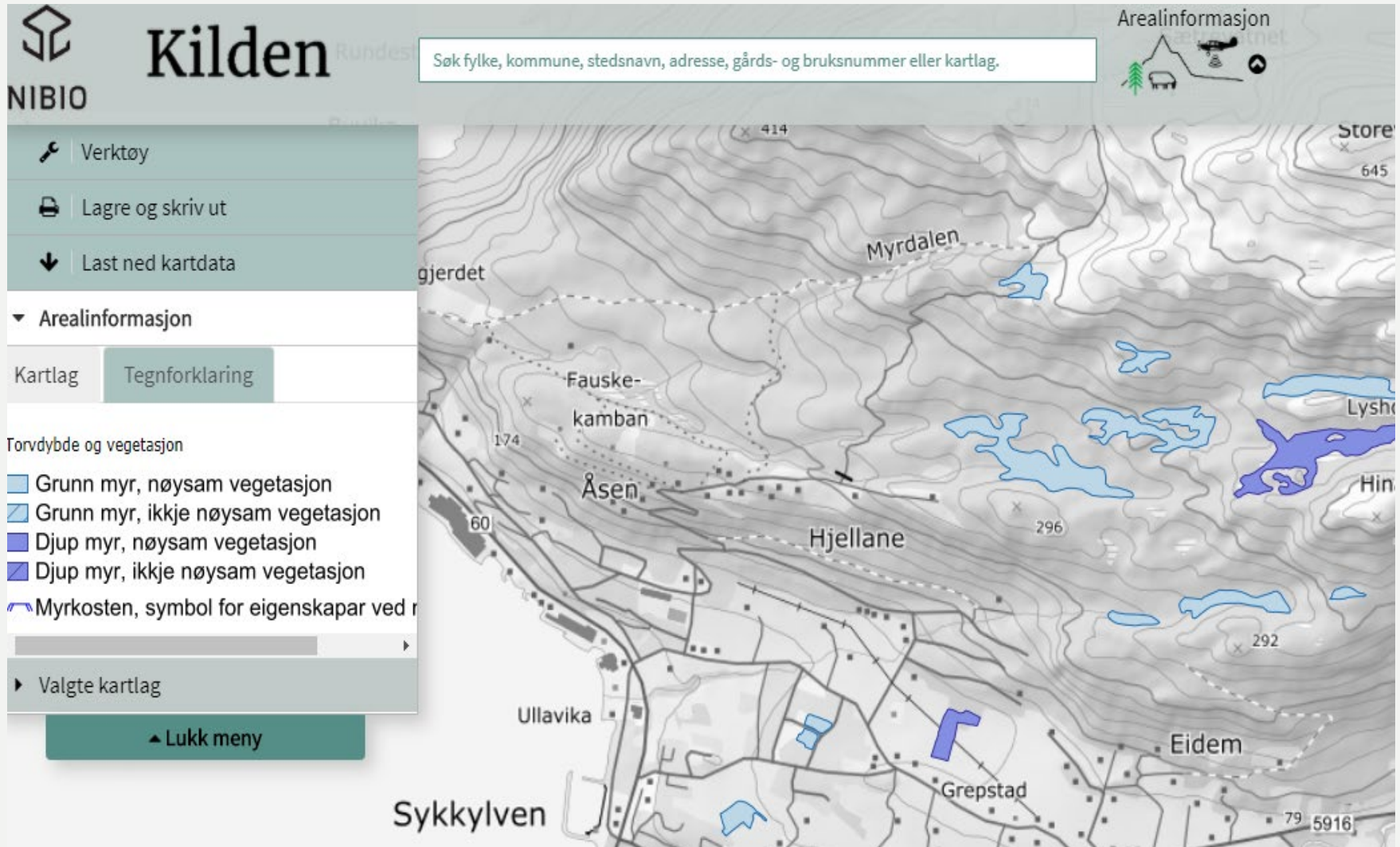
Dyp myr = gjennomsnittsdypde på mer enn 1 meter

[Kartlag](#) fra NIBIO

Dersom søknaden gjelder dyp myr, kan dispensasjon bare gis dersom dyp myr er det eneste tilgjengelige dyrkingsarealet på eiendommen.

Gjelder likevel ikke produksjoner i myr på fjellgrunn (nr. 3)

KARTLAG – MYRDBYBDE



DISPENSASJON FRA FORBUDET – NYDYRKINGSFORSKRIFTEN § 5 A

- Dispensasjon etter andre ledd kan bare gis når behovet for tiltaket tilsier at hensynet til natur- og kulturlandskapsverdiene og hensynet til klima må vike. I denne vurderingen skal det legges vekt på størrelsen på myrarealet som skal dyrkes opp, hensynet til en rasjonell arrondering, grunneiers tilgang på andre dyrkingsarealer og om det er mulig å ta i bruk dokumenterte klimagassreduserende dyrkingsmetoder.
- Søkeren må dokumentere at det omsøkte tiltaket er av vesentlig betydning for å opprettholde drifta

HENSYNET TIL NATUR- OG KULTURLANDSKAPSVERDIENE OG HENSYNET TIL KLIMA

Hensynet til natur- og kulturlandskap

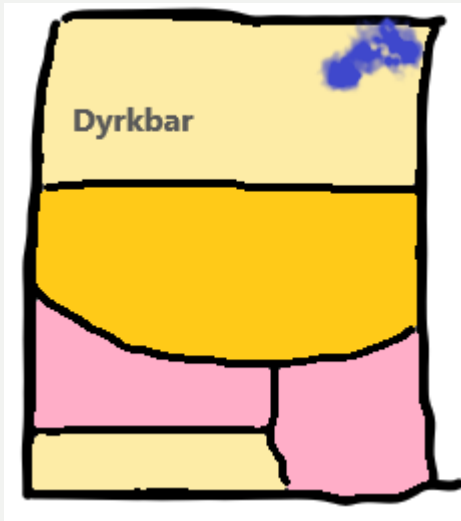
- Skal legges særlig vekt på virkningene tiltaket vil ha for natur- og kulturlandskapet, jf. § 5.
- Spesielt om myr:
 - Flomdemper
 - Artsmangfold i myra
 - Trua naturtype.
- Nml. §§ 8-12
- KU

- Hensynet til klima
- Tungtveiende argument mot å gi dispensasjon
- Størrelsen og dybden = størrelsen på utslippet
 - Ingen beregninger ut over dette
- Dokumenterte klimagassreducerende dyrkningsmetoder

Vurderingen av hensynet til natur- og kulturlandskap og klima må veies opp mot behovet for tiltaket.

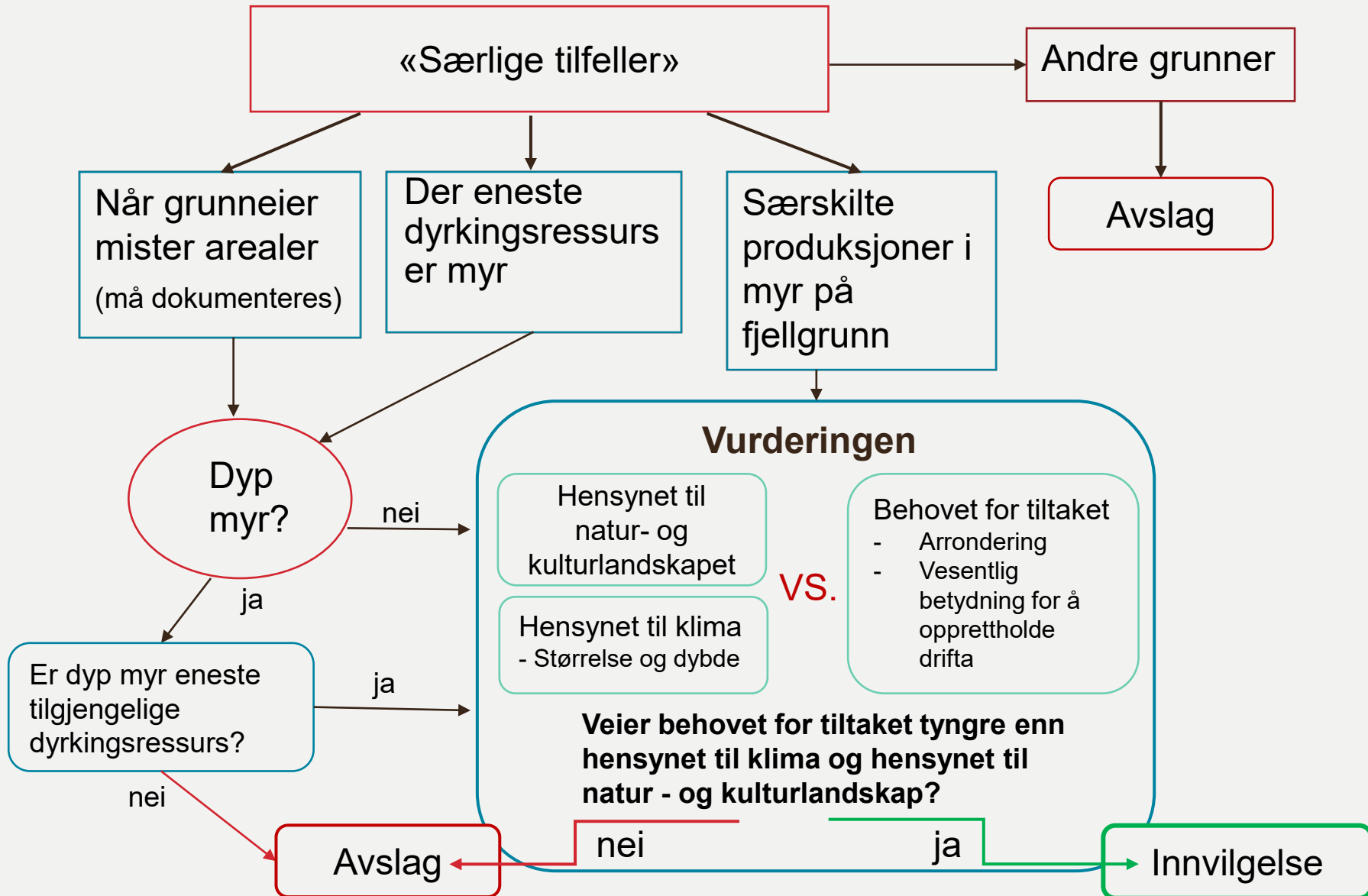
BEHOVET FOR TILTAKET

- Grunneiers tilgang på andre arealer
- Hvis grunneier har tilgang på dyrkbar jord som *ikke* er myr, taler dette mot å gi dispensasjon.
- Hensynet til en rasjonell arrondering




- Vesentlig betydning for å opprettholde drifta
- Grunneier må dokumentere at man er avhengig av nydyrkingen for å fortsette sin virksomhet

OPPSUMMERING



REVIDERT SKJEMA

- Ingen store endringer
- Nye spørsmål knyttet til forbudet mot nydyrking av myr
- AGROS



Søknad om godkjenning av plan for nydyrking

Skjema M-0160N stadfesta av Landbruksdirektoratet den 2.6.2020

Tøm skjema

Søknad om godkjenning av plan for nydyrking i

Kommune	Fylke
---------	-------

Dette skjemaet skal brukast ved søknad om godkjenning av plan for nydyrking, f. forskrift om nydyrking § 7. Skjemaet skal fer anleggsstart sendast den kommunen der arealet som ønskast nydyrka ligg. Kommunen si avgjerelse kan påklagast til fylkesmannen. Les retteslaga på side 2 og 3 for søknaden vert fylt ut. Fyll og ut vedleggslista på side 2 i skjemaet, og legg ved påkrevd og relevant dokumentasjon.

Nydyrkingstiltak kan ikkje settast i gang før planen er godkjend. Der som nydyrkingsarealet er over 50 dekar (eit vedlegg II-tiltak) skal kommunen behandle tiltaket etter forskrift om konsekvensutredningar § 8. Og mindre tiltak (under 50 dekar) skal behandlast etter § 3 dersom ein ikkje kan sjå bort frå at tiltaket kan få vesentlege verkningar for naturmangfald eller andre viktige miljøomsyn. Kommunen skal og vurdere tiltaket etter føresegnene i kapittel II i naturmangfaldlova.

Grunnopplysningar

Søkjarens namn (etternamn, fornamn og mellomnamn)		Fødselsnr. (11 siffer)
Organisasjonsnr. (9 siffer)	Adresse	
E-postadresse	Telefonnr.	
Eigedomen søknaden om plan for nydyrking gjeld		
Gnr.	Bnr.	Fnr.

Angi arealinformasjon i dekar (sjå eventuelt gårdskart)

	Eigedomen sitt totalareal	Fulldyrka jord	Overflate dyrka jord	Innmarksbeite	Produktiv skog	Uproduktiv skog	Grunn myr/ djup myr	Anna areal
1								
2	Beskriv driftsbygningar på eigedomen (tal på husdyrpassar, lagringskapasitet grovfor, kornlager, kornlarke, kjøpelager etc.)							
3	Driftstom på eigedomen (husdyrmaid, planteproduksjon m.v.)							
4	Ved husdyrmaid angj taet på dyr				Ved planteproduksjon, angj eigd areal i omt. Taet på dekar:			
5	Har eigedomen tilstrekkelig spreleareal for husdyrgjødsel i forhold til husdyrmaid? <input type="checkbox"/> Ja <input type="checkbox"/> Nei				Dersom nei, angj behov for ytterlegare spreleareal (dekar)			
6	Er det registrerte natur- og kulturarvskapsverdiar på eigedomen? Sjå retteslaga punkt E og F <input type="checkbox"/> Ja <input type="checkbox"/> Nei <input type="checkbox"/> Veit ikkje				Dersom ja, angj namn/nummer på lokalitet(er)			
7	Oppg totalareal som skal nydyrkast (dekar)		Ti fulldyrka jord (dekar)		Ti overflate dyrka jord (dekar)			
8	Kva stas mark skal nydyrkast? Sjå eventuelt Gårdskart				Oppg forventet avling			

Landbruksdirektoratet - Søknad om godkjenning av plan for nydyrking
Side 1 av 4

KOSTRA

- Nydyrkingsforskriften § 5A femte ledd:
«Når nydyrkingstiltaket er gjennomført skal grunneier gi melding til kommunen. Kommunen skal gjennomføre ferdiggodkjenning av nydyrkingstiltaket og registrere dette i KOSTRA.»
- Fra rapporteringsåret 2021
- Rapportering til FNs klimakonvensjon
- Differensierer på godkjent og oppdyrket areal



TAKK FOR OSS 😊

Maja.schartum@ldir.no

Jostein.tostrup@ldir.no